



**КОМИТЕТ ИМУЩЕСТВЕННЫХ ОТНОШЕНИЙ  
АДМИНИСТРАЦИИ ПЕРМСКОГО МУНИЦИПАЛЬНОГО ОКРУГА**

**РЕШЕНИЕ**

о размещении объектов № 3532

Пермский край  
Пермский округ

05.12.2024

Комитет имущественных отношений администрации Пермского муниципального округа разрешает Акционерному обществу «Газпром газораспределение Пермь» (ИНН 5902183841, ОГРН 1025900512670, почтовый адрес: 614000, г. Пермь, ул. Петропавловская, 43)

размещение объекта «Газопровод давлением до 1.2 Мпа, для размещения которого не требуется разрешения на строительство»

на землях государственная собственность на которые не разграничена

на срок 1 год

Местоположение: Пермский край, м.о. Пермский, р.п. Юго-Камский, ул. Мостовая, д. 43а

Приложение: схема предполагаемых к использованию земель или части земельного участка.

Особые условия использования:

- 1) При размещении газопровода учесть параметры ширины проезда улично-дорожной сети, во избежание сужения полосы отвода дороги.
- 2) При условии получения разрешения на производство земляных работ.

Заместитель председателя комитета

  
(подпись, печать)

М.В. Королева





Схема предполагаемых к использованию земель или части земельного участка

Объект: Газопровод давлением до 1,2 Мпа, для размещения которого не требуется разрешения на строительство

Местоположение: расположенных по адресу: Пермский край, м.о. Пермский, р.п. Юго-Камский, ул. Мостовая, д. 43а

Площадь земель или части земельного участка, кв.м.: 743

Категория земель: земли населенных пунктов

Вид разрешенного использования: -

Описание границ смежных землепользователей:

От точки н1 до точки н2 - земельный участок с кадастровым номером 59:32:0100009:6404

От точки н2 до точки н5 - земли общего пользования

От точки н5 до точки н8 - земельный участок с кадастровым номером 59:32:0100009:12069








От точки н8 до точки н1 - земли общего пользования

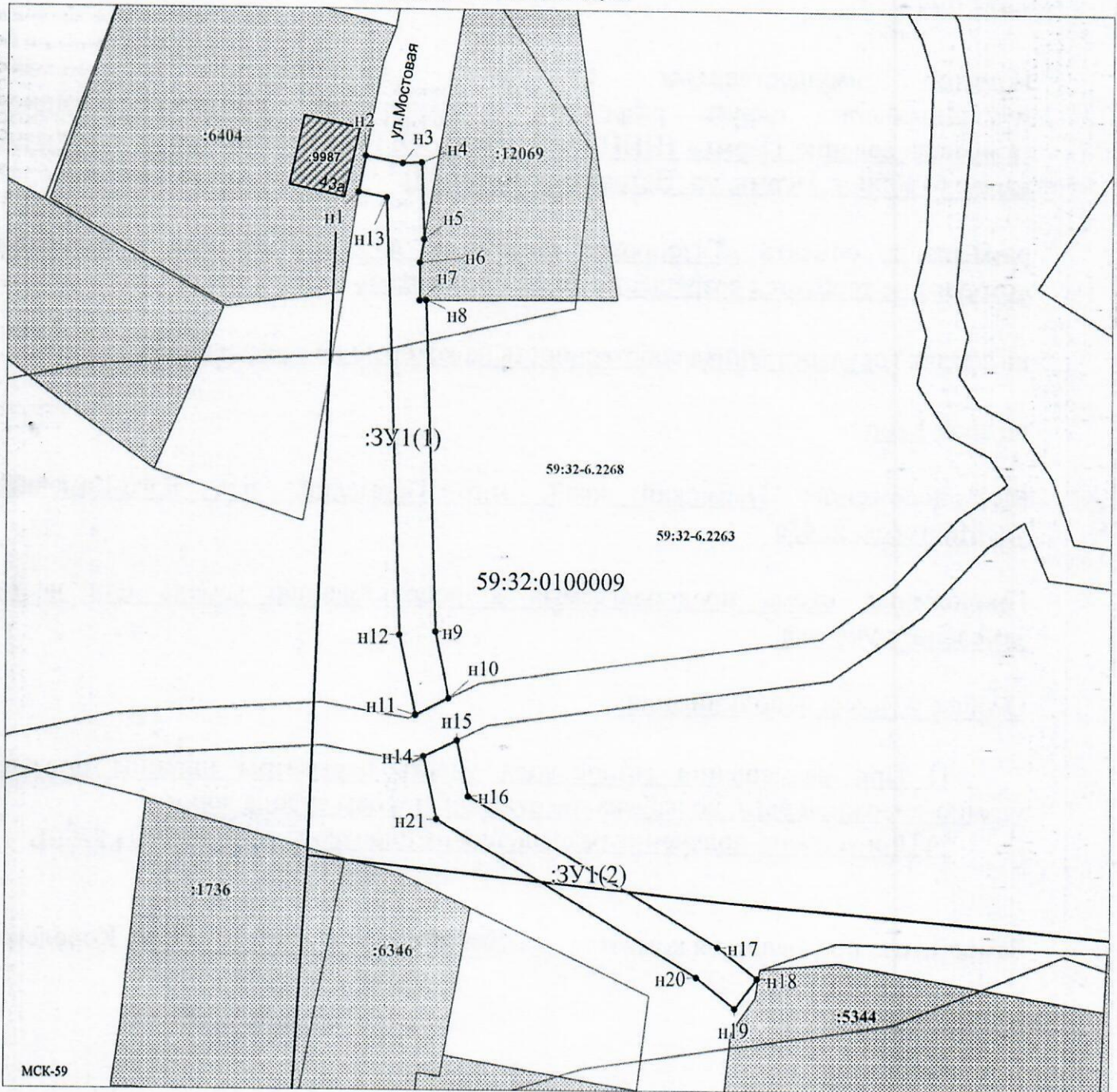
От точки н14 до точки н14 - земли общего пользования


Каталог координат, м

№ точки границы	X	Y
н1	485399.03	2190962.56
н2	485404.24	2190963.54
н3	485403.20	2190969.01
н4	485403.32	2190971.82
н5	485392.12	2190972.20
н6	485388.73	2190971.62
н7	485383.25	2190971.55
н8	485383.26	2190972.51
н9	485335.86	2190974.13
н10	485326.37	2190976.14
н11	485324.05	2190971.25
н12	485335.38	2190968.85
н13	485398.24	2190966.69
н1	485399.03	2190962.56
н14	485318.22	2190972.48
н15	485320.52	2190977.38
н16	485312.47	2190979.08
н17	485290.95	2191016.04
н18	485286.49	2191021.80
н19	485282.29	2191018.56
н20	485286.66	2191012.93
н21	485309.09	2190974.41
н14	485318.22	2190972.48

Условные обозначения:

-  - предполагаемый участок земель, на которых планируется размещение объекта
-  - границы и номер земельного участка, сведения о которых внесены в ЕГРН
-  - границы и номер объекта капитального строительства, сведения о которых внесены в ЕГРН
-  - граница кадастрового квартала
-  - зоны с особыми условиями использования территории, сведения о которых внесены в ЕГРН
-  - обозначение запрашиваемого земельного участка
-  - характеристическая точка границ земель или части земельного участка
- 59:32:0100009 - номер кадастрового квартала



Заявитель:  / Егорова И.В.  
 МП (для юридических лиц) / (подпись, расшифровка подписи)  
 и индивидуальных предпринимателей)

Масштаб 1:600